

Утверждена

(наименование документа об утверждении, включая наименования органов государственной власти или

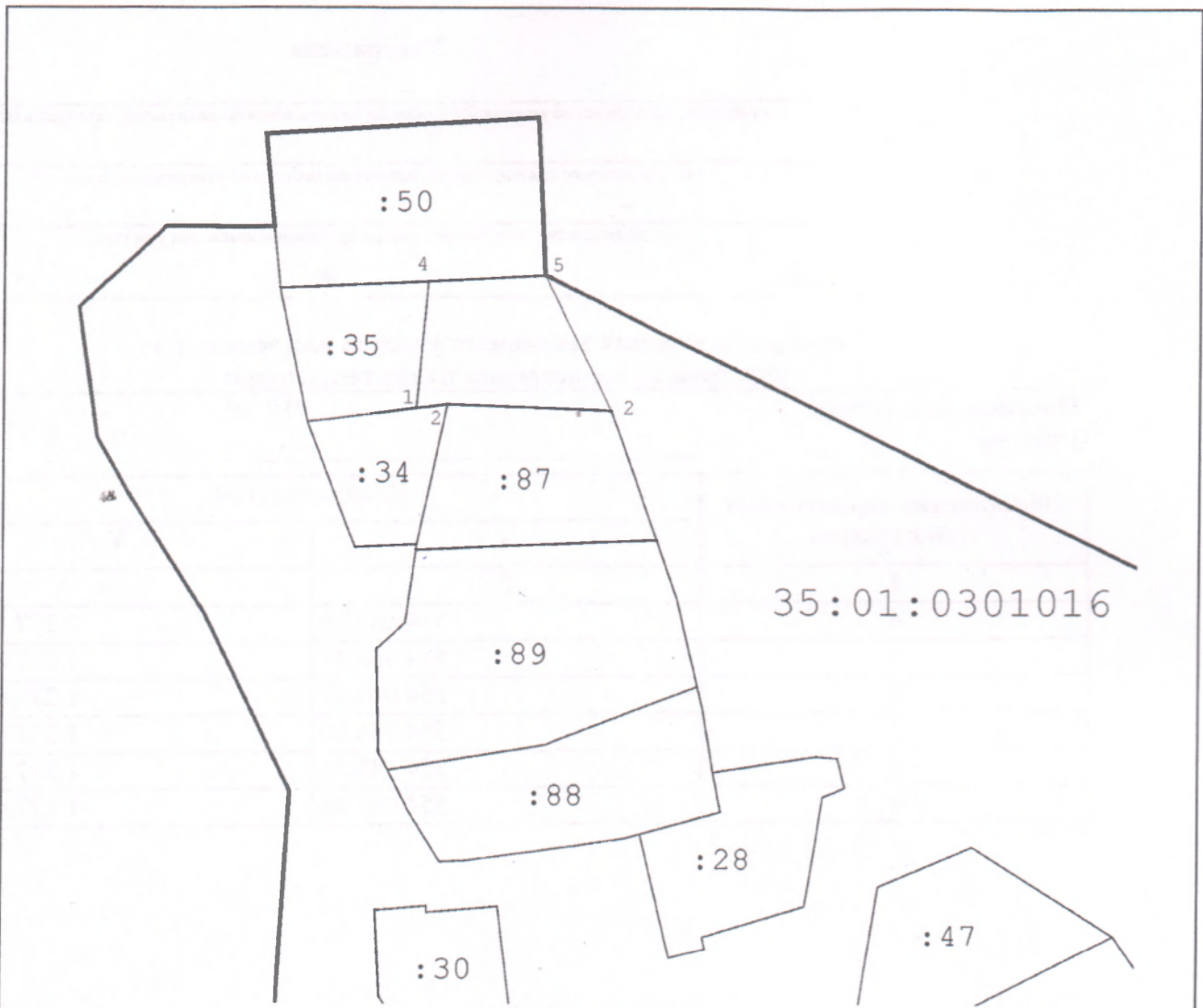
органов местного самоуправления, принявших решение об утверждении схемы или

подписавших соглашение о перераспределении земельных участков)

от \_\_\_\_\_ № \_\_\_\_\_

Схема расположения земельного участка или земельных  
участков на кадастровом плане территории

Площадь земельного участка	719 м <sup>2</sup>	
Обозначение характерных точек границ	Координаты, м	
	X	Y
1	2	3
4	554 067,36	1 277 662,44
5	554 068,47	1 277 684,48
2	554 042,89	1 277 697,16
2	554 044,00	1 277 666,17
1	554 043,26	1 277 660,28
4	554 067,36	1 277 662,44




35:01:0301016


Масштаб 1:1 250

**Условные обозначения:**


МСК-35 - Система координат

35:01:0301016 - номер кадастрового квартала

 - Граница кадастрового квартала.

 - Вновь образованная часть границы, сведения о которой достаточны для определения ее местоположения

1 - существующая характерная точка границы, сведения о которой позволяют однозначно определить ее положение на местности.

 - Существующая часть границы, имеющиеся в ГКН сведения о которой достаточны для определения ее местоположения

:391 - - обозначение существующего земельного участка